



AREE DI TRASFORMAZIONE

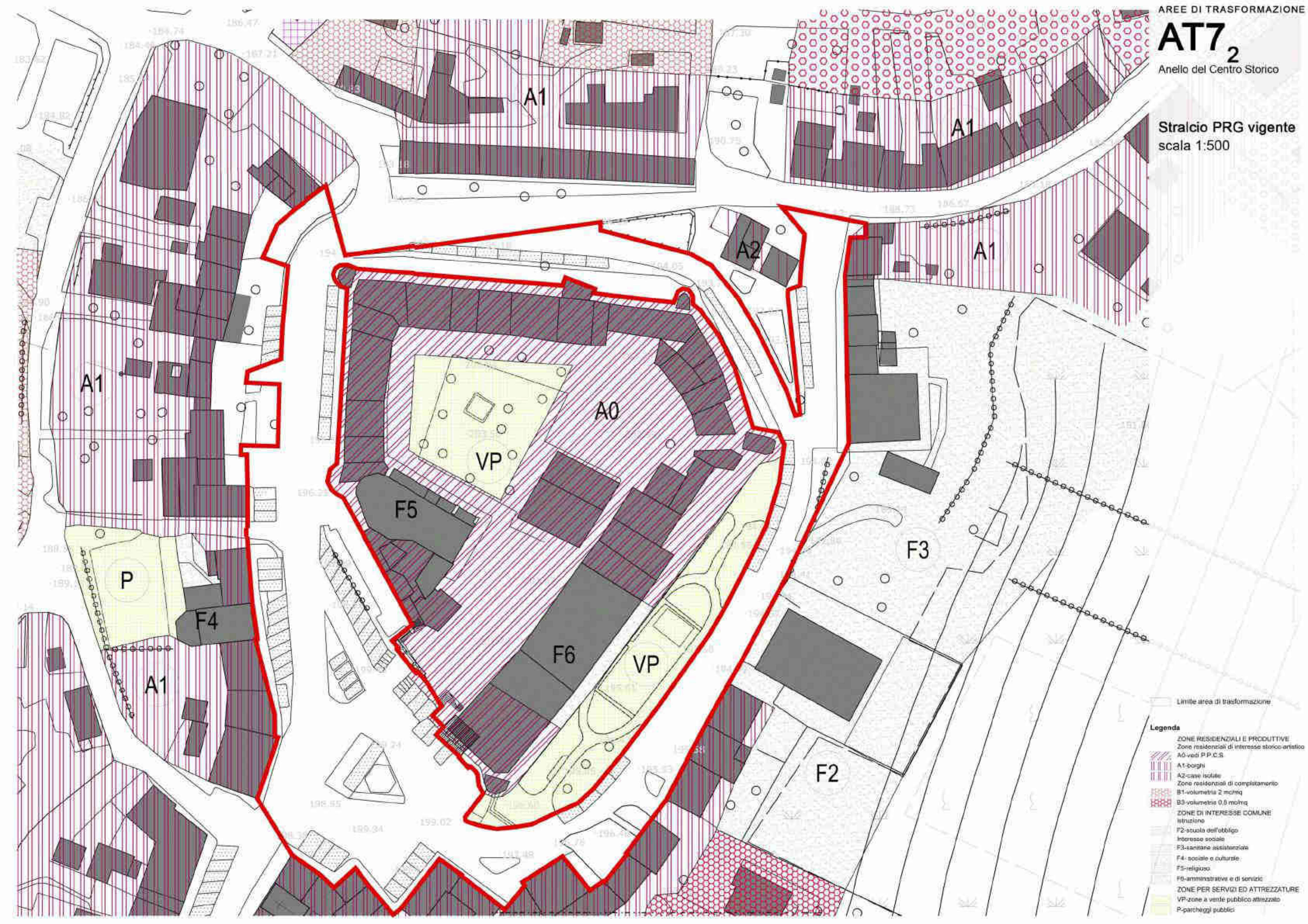
AT7

Anello del Centro Storico

AT7₂

Anello del Centro Storico

Stralcio PRG vigente
scala 1:500

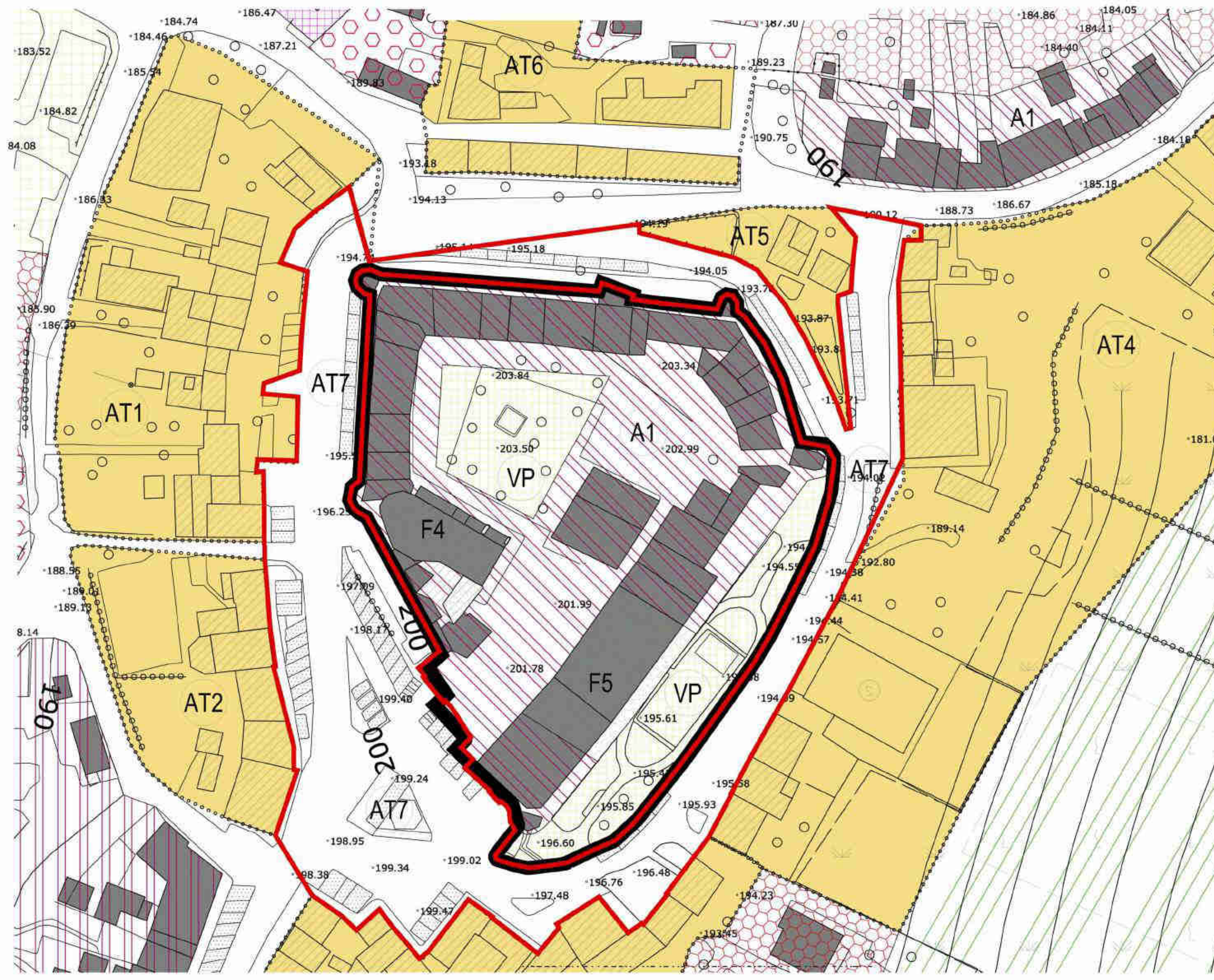


- Linea area di trasformazione
- Legenda**
- ZONE RESIDENZIALI E PRODUTTIVE**
- A0-zone residenziali di interesse storico-artistico
 - A1-borghi
 - A2-case isolate
 - B1-volumetria 2 mc/mq
 - B3-volumetria 0,8 mc/mq
- ZONE DI INTERESSE COMUNE**
- F2-scuole dell'obbligo
 - F3-sanitarie assistenziali
 - F4-scuole e culturali
 - F5-religiose
 - F6-amministrative e di servizi
- ZONE PER SERVIZI ED ATTREZZATURE**
- VP-zone a verde pubblico attrezzato
 - P-parcheggi pubblici

AT7₃

Anello del Centro Storico

Stralcio previsioni del PRG
scala 1:500



- Limite area di trasformazione
- Legenda**
- ZONE RESIDENZIALI (A,B,C)
 - Zone residenziali di interesse storico-artistico (A)
 - A1-centro storico (areali)
 - Zone residenziali di completamento (B)
 - B1-aree residenziali di completamento a alta densità
 - B2-aree residenziali di completamento a media densità
 - ZONE PRODUTTIVE (D)
 - D1- zone produttive di completamento
 - AMBITI ED AREE DI TRASFORMAZIONE
 - AT-aree di trasformazione con destinazione unica e funzioni multiple
 - ZONE DI INTERESSE COMUNALI
 - F4-aree di interesse sociale urbana
 - ZONE PER SERVIZI ED ATTREZZATURE
 - VP-aree a verde pubblico attrezzato
 - F-aree a parcheggio pubblico
 - AMBITI DI RISPETTO E LIMITI
 - Ambiti regolamentati dai piani attuali vigenti
 - Ambiti di progetto della area di trasformazione

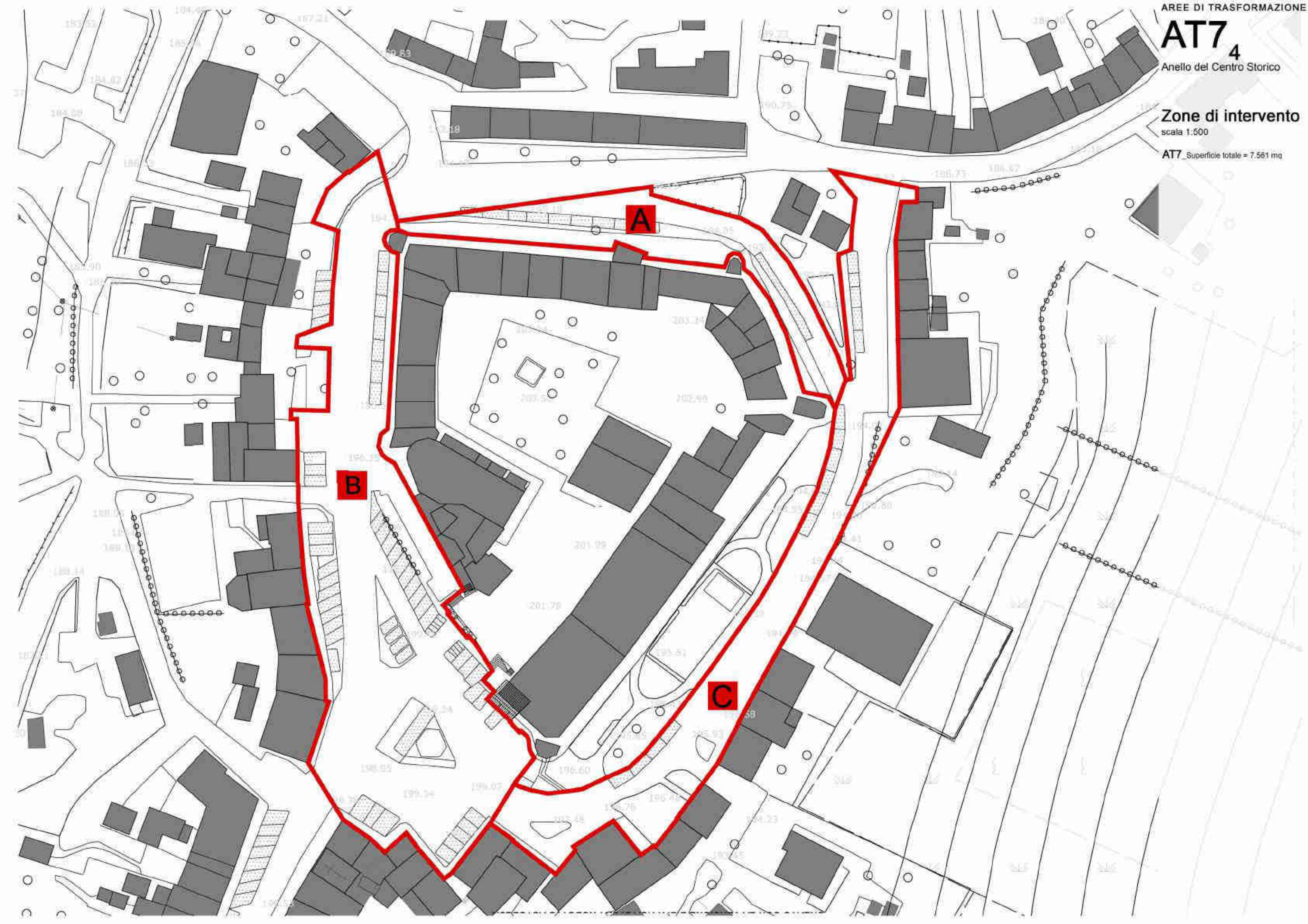
AT7₄

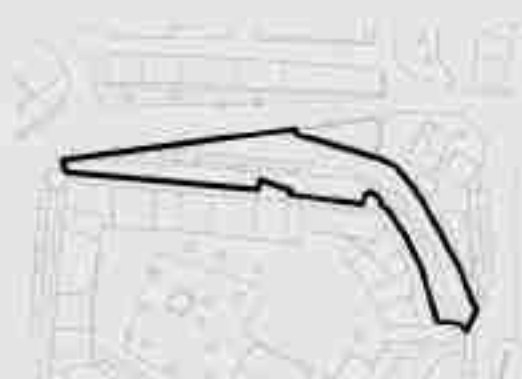
Anello del Centro Storico

Zone di intervento

scala 1:500

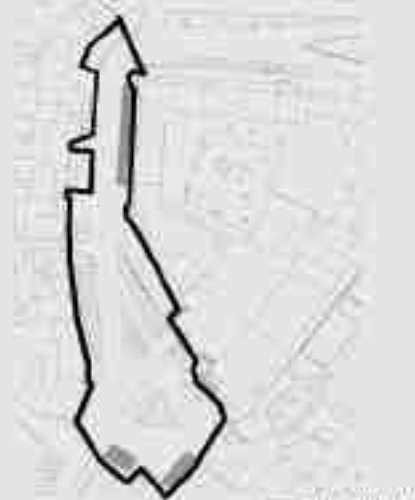
AT7 Superficie totale = 7.561 mq





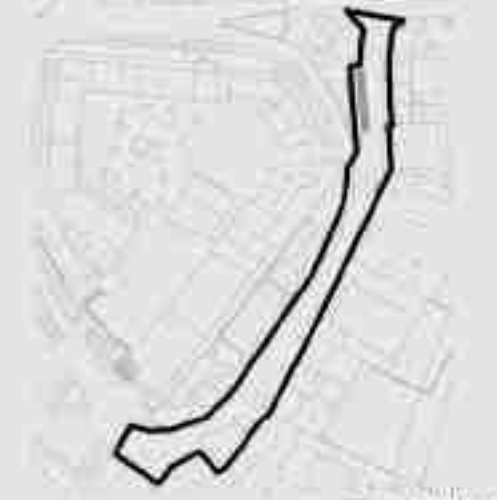
Superficie totale = 1.123 mq

zona B



Superficie totale = 4.140 mq
superficie parcheggio = 192 mq

zona C



Superficie totale = 2.296 mq
superficie parcheggio = 50 mq

- Rifacimento della pavimentazione esistente con il vincolo di renderla area prevalentemente pedonale con l'utilizzo dei seguenti materiali



acciotolato



selciato sanpietrino

- Rifacimento della pavimentazione esistente con il vincolo di renderla area prevalentemente pedonale con l'utilizzo dei seguenti materiali



acciotolato



selciato sanpietrino

- Rifacimento della pavimentazione esistente con il vincolo di renderla area prevalentemente pedonale con l'utilizzo dei seguenti materiali



acciotolato



selciato sanpietrino

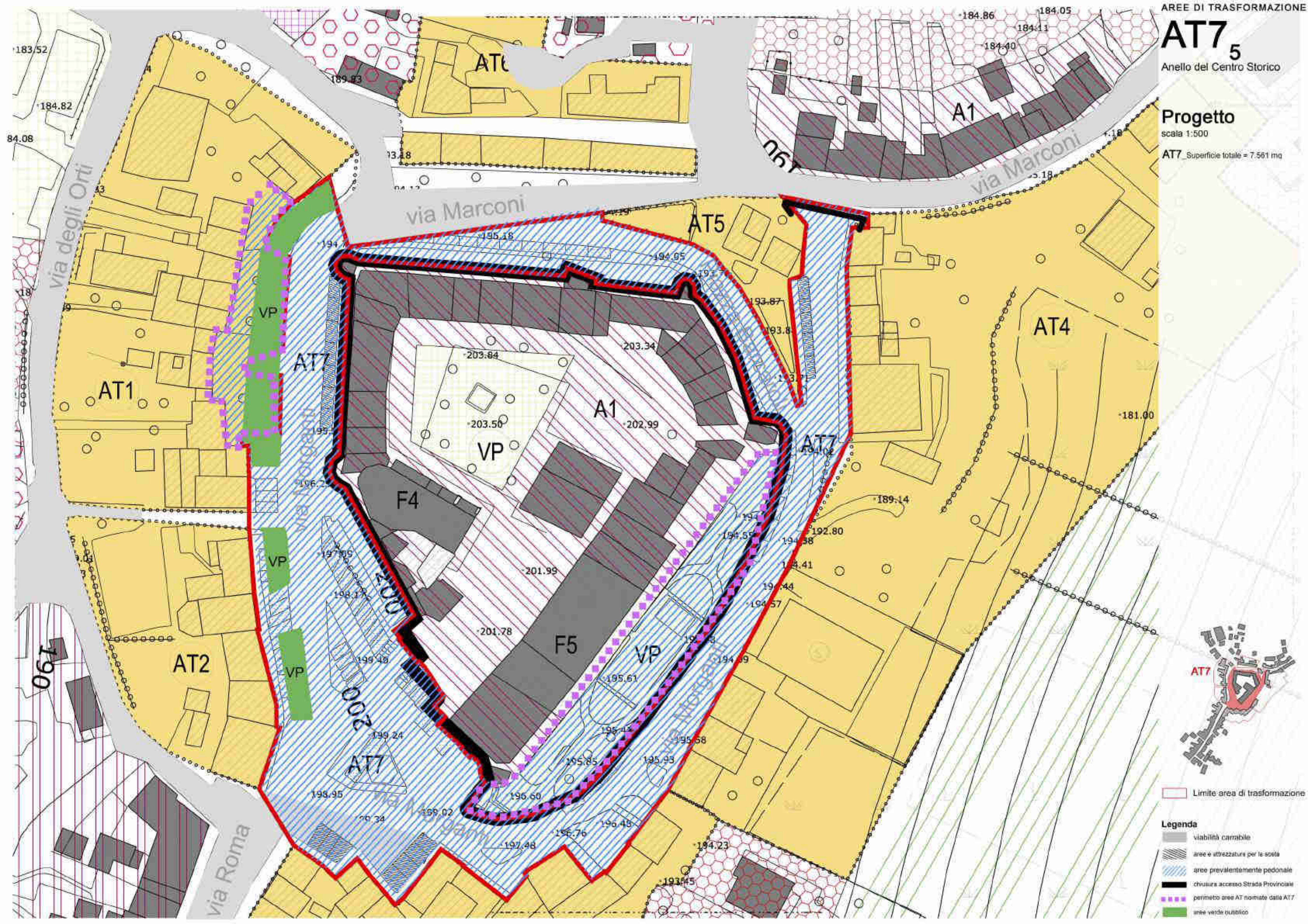
AT7₅

Anello del Centro Storico

Progetto








scala 1:500

AT7 Superficie totale = 7.561 mq



Limite area di trasformazione

Legenda

-  Limite area di trasformazione
-  viabilità carrabile
-  aree e attrezzature per le società
-  aree prevalentemente pedonali
-  chiusura accesso Strada Provinciale
-  perimetro aree AT nominate dalla AT7
-  aree verde pubblico

AT7₆

Anello del Centro Storico

Masterplan

scala 1:500

















