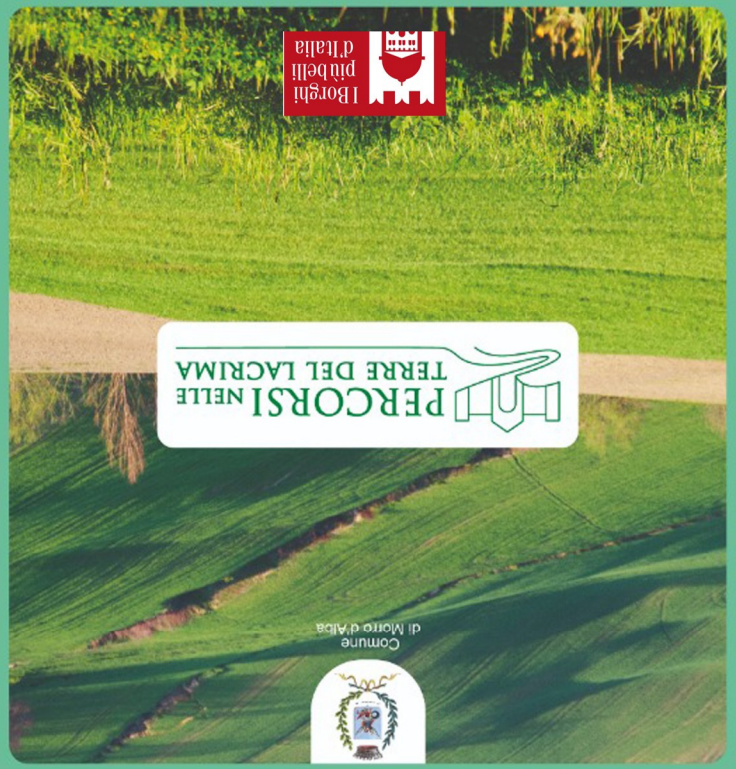



Cannicciolo - Pozzo Buono

Facile **2,3 Km**

Si parte dal centro del paese in direzione via Roma per poi imboccare via Gualdicciolo. Si prosegue per strada rurale detta "Cannicciolo" costeggiando i vigneti del famoso vino fino ad arrivare alla Cantina Vicari e rientrare in paese. Variante : Visita al Museo dei Ricordi

Facile percorso che si snoda a ridosso del Borgo costeggiando le vigne del Lacrima.

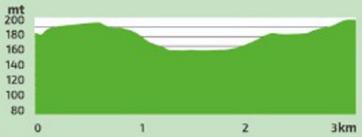

30 min

12 min



Sanguineti - San Bonaventura

Medio/Difficile **9,4 Km**

Si parte dal centro direzione San Marcello fino a via Sanguineti che si percorre fino in fondo.Si attraversa il Triponzio e si risale a S.Bonaventura. Alla chiesa si gira a destra per 500 mt. per riprendere a destra la strada rurale che porterà a via del mare per il rientro.

Impegnativo ma gratificante percorso adatto a chi ama la fotografia e i luoghi selvaggi.

90 min

50 min

Cupetta - Santa Maria del Fiore

Facile/Medio **3,9 Km**

Da via Costa si imbocca a dx via Fosso Roberti fino via Cupetta. Si prosegue a sx per il percorso Agricom Santa Maria del Fiore arrivando infine alla chiesetta rurale per poi rientrare in paese.

Facile percorso che attraversa la campagna conducendo alla chiesa rurale di S. Maria del Fiore scoprendo suggestivi scorci del Borgo.

50 min

25 min

San Patrignano - Agricom S.Amico

Medio/Difficile **8,6 Km**

Partendo in direzione Sant'Amico si imbocca via Costa e Fosso Roberti scendendo fino in fondo per risalire San Patrignano. Ritornati sulla S.P. si va a destra per Sant'Amico fino al bivio per Fonterè. Si risale a sinistra fino alla cantina Marotti e al percorso Agricom ritornando in paese da Via Piedesanta.

Impegnativo ma bellissimo percorso dalle salite e panorami mozzafiato, attraverso vigne e cantine del famoso vino e chiesette rurali.

80 min

40 min

Agricom S.Amico

Medio **5,9 Km**

Si imbocca via Piedesanta fino al bivio del percorso Agricom che conduce a S.Amico. Oltrepassata la cantina Marotti si imbocca a destra il percorso che costeggia il bosco e scende fino al fosso per poi risalire fino a via Marciano per il rientro. Variante: Rientro per San Patrignano.

Percorso di media lunghezza attraverso sentieri poco frequentati in cui è facile incontrare animoli selvatici quali fagiano e lepri. Adatto per amanti della fotografia.

70 min

35 min



Pozzo Buono - Laureto

Medio **4,9 Km**

Alla fine del percorso Cannicciolo si prosegue a sx per via Pozzo Buono fino in fondo. Si risale a dx per via Laureto fino agli impianti sportivi riprendendo via del mare per il rientro in paese.

Percorso di media difficoltà attraverso strade sterrate poco frequentate che costeggiano le vigne del Lacrima scoprendo panorami inconsueti.

60 min

30 min